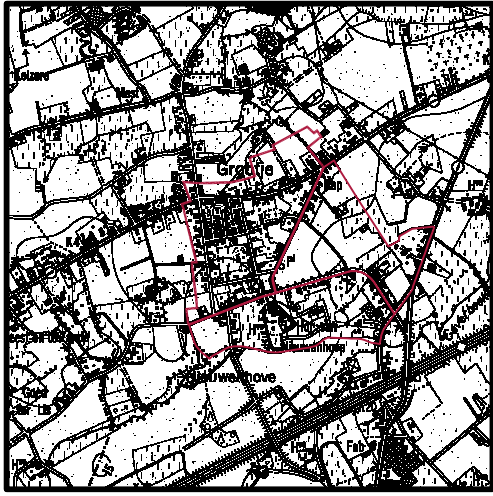
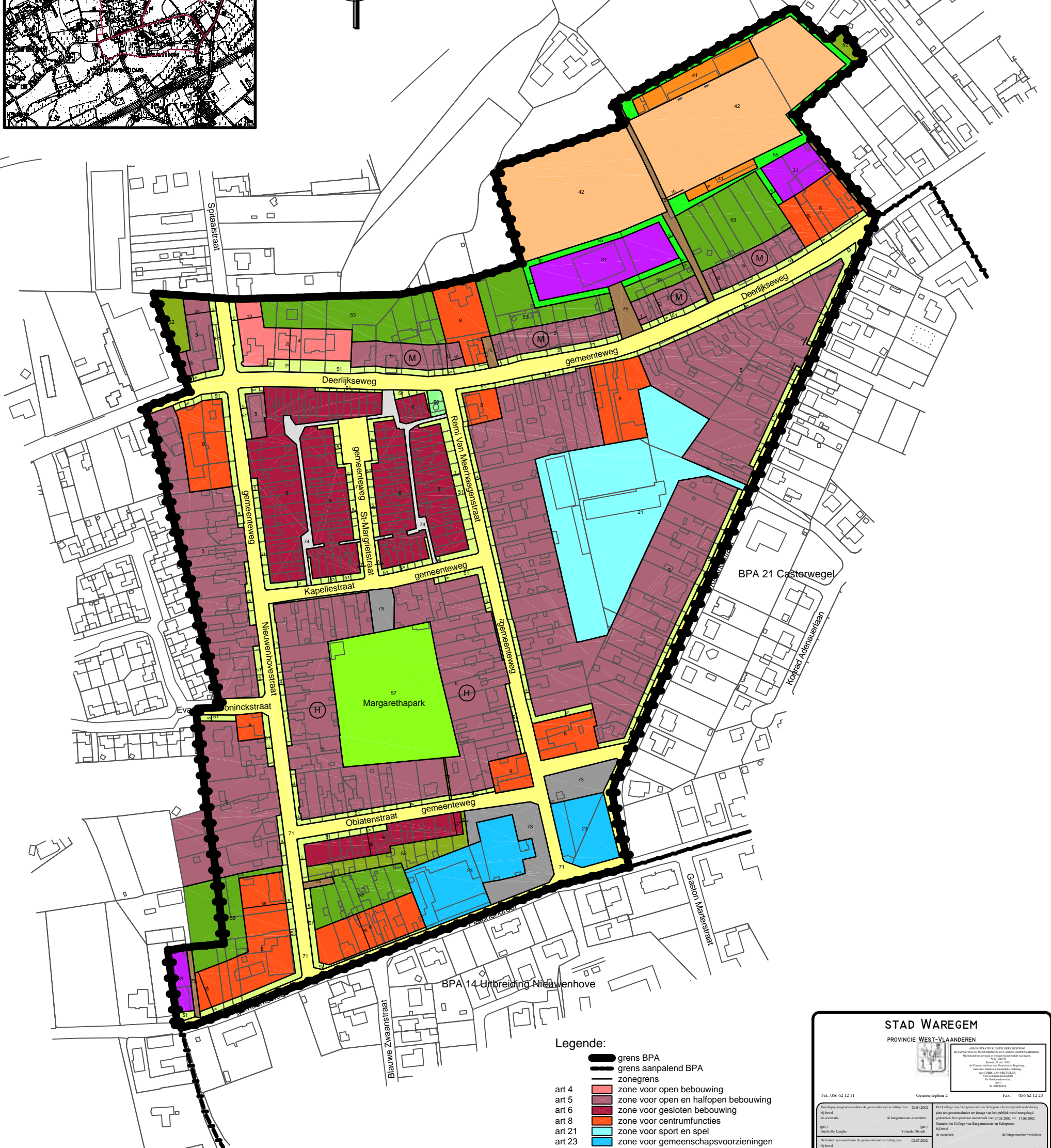
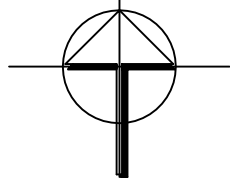


Situering schaal 1/10 000



NOORD



Legende:

- grens BPA
- grens aanpalend BPA
- zonegrens
- art 4 zone voor open bebouwing
- art 5 zone voor open en halfopen bebouwing
- art 6 zone voor gesloten bebouwing
- art 8 zone voor centrumfuncties
- art 21 zone voor sport en spel
- art 23 zone voor gemeenschapsvoorzieningen
- art 31 zone voor bedrijven
- art 41 zone voor sportinfrastructuur
- art 42 zone voor sportterreinen
- art 51 zone voor bouwrijpe voortuinstrook
- art 52 zone voor tuin
- art 53 zone voor tuin bij centrumzone
- art 55 zone voor buffer
- art 56 zone voor openbaar groen
- art 57 zone voor openbaar park
- art 71 zone voor openbare wegenis
- art 72 zone voor voetwegen
- art 73 zone voor parking
- art 74 zone voor wegenis tot gegroepede autobergplaatsen
- art 75 zone voor private toegang

In toepassing van artikel 41 van het decreet betreffende de ruimtelijke ordening, gecoördineerd op 22/10/1996 worden alle verkavelingen binnen de grenzen van het BPA vernietigd na het in werking treden van dit BPA (goedkeuring door de Minister).

STAD WAREGEM
PROVINCIE WEST-VLAANDEREN

Gemeenteplein 2
Tel.: 056 62 12 11 Fax: 056 62 12 21

Het College van Burgemeester en Schepenen herenigt dat onderzoek naar een gemeentelijke herziening van het ruimtelijk ordeningsplan gebaseerd op openbaar onderzoek van 17.03.2002 tot 17.06.2002. Namens het College van Burgemeester en Schepenen de secretaris de burgemeester voorzitter

Deelontwerp aangenomen door de gemeenteraad op zitting van 26.04.2002
Voorzitter: Claude De Langhe
De secretaris: Yolande Dhondt

Definitief aangenomen door de gemeenteraad op zitting van 02.07.2002
Voorzitter: Claude De Langhe
De secretaris: Yolande Dhondt

ONTWERP BPA
BPA NR. 4 NIEUWENHOVE

HERZIENING EN UITBREIDING VAN BPA NR. 4 NIEUWENHOVE

BESTEMMINGSPLAN

Volgens artikel 14 van het decreet betreffende de ruimtelijke ordening gecoördineerd op 22/10/1996.

PLANNING: 2/2
SCHAAAL: 1:1000

ONTWERPER: ARCADIS - LAPERE
Nieuwennestraat 21
9000 Kortrijk

Staatelijke Plaaner
Rue Broeckmans 10/11-12
4000 Liège

Nr.	Datum	Omschrijving	Getekend TC	Overzeten BB

Formaat: 1,07 m²
Tek.: 1121-tek-02ND-01v3
Plan: 1121-tek-02ND-01
Dossiernr.: 001121
Projectnr.: 071121