






STAD WAREGEM
RUP WINDHOEK
VERORDENEND GRAFISCH PLAN



oktober 2019, definitief vastgesteld

LEGENDE

-  plangebied
- zones**
- 1**  zone voor gemengd openruimtegebied
- 2**  zone voor gemeenschapsvoorzieningen en openbare nutsvoorzieningen
- overdrukken**
- 3**  aslijn wegnis (indicatief)
- 4**  bouwvrije zone

Dit ruimtelijk uitvoeringsplan (RUP) bestaat uit de volgende niet te scheiden onderdelen:

- procesnota
- toelichtingsnota
- stedenbouwkundige voorschriften
- verordenend grafisch plan

Alle onderdelen maken deel uit van de definitieve vaststelling door de gemeenteraad

Oppervlakte RUP: 47a 24ca
Algemeen planid: RUP_34040_214_00026_00001
Ondergrond: GRB, april 2019
schaal: 1/500



COLOFON

Dit document is een publicatie van:

Intercommunale Leiedal
President Kennedypark 10
tel +32 56 24 16 16
rup@leiedal.be

Opdrachtgever: Stad Waregem

Burgemeester:
Kurt Vanryckeghem

Ontwerper - Ruimtelijke Planner:
Bram Lattré

Voorzitter Gemeenteraad
Kurt Vanryckeghem

in samenwerking met:
Merel Goossens

Algemeen directeur:
Guido De Langhe

FORMELE PROCEDURE

Periode van eerste raadpleging (60 dagen): vanaf 09 april 2018 t.e.m. 07 juni 2018

Datum, uur en plaats van eerste participatiemoment: 24 april 2018 om 14 - 18 uur in het stadhuis van Waregem, Gemeenteplein 2, 8790 Waregem

Plenaire vergadering voorontwerp gemeentelijk ruimtelijk uitvoeringsplan: 5 december 2018

Voorlopige vaststelling van ontwerp gemeentelijk RUP in de gemeenteraadszitting van: 5 maart 2019

Openbaar onderzoek van ontwerp gemeentelijk RUP: van 1 april 2019 tot en met 30 mei 2019

Advies van de gemeentelijke commissie voor ruimtelijke ordening (GECORO): 19 augustus 2019

Definitieve vaststelling van gemeentelijk RUP in de gemeenteraadszitting van: 1 oktober 2019

LIGGINGSPLAN SCHAAL 1:25.000

